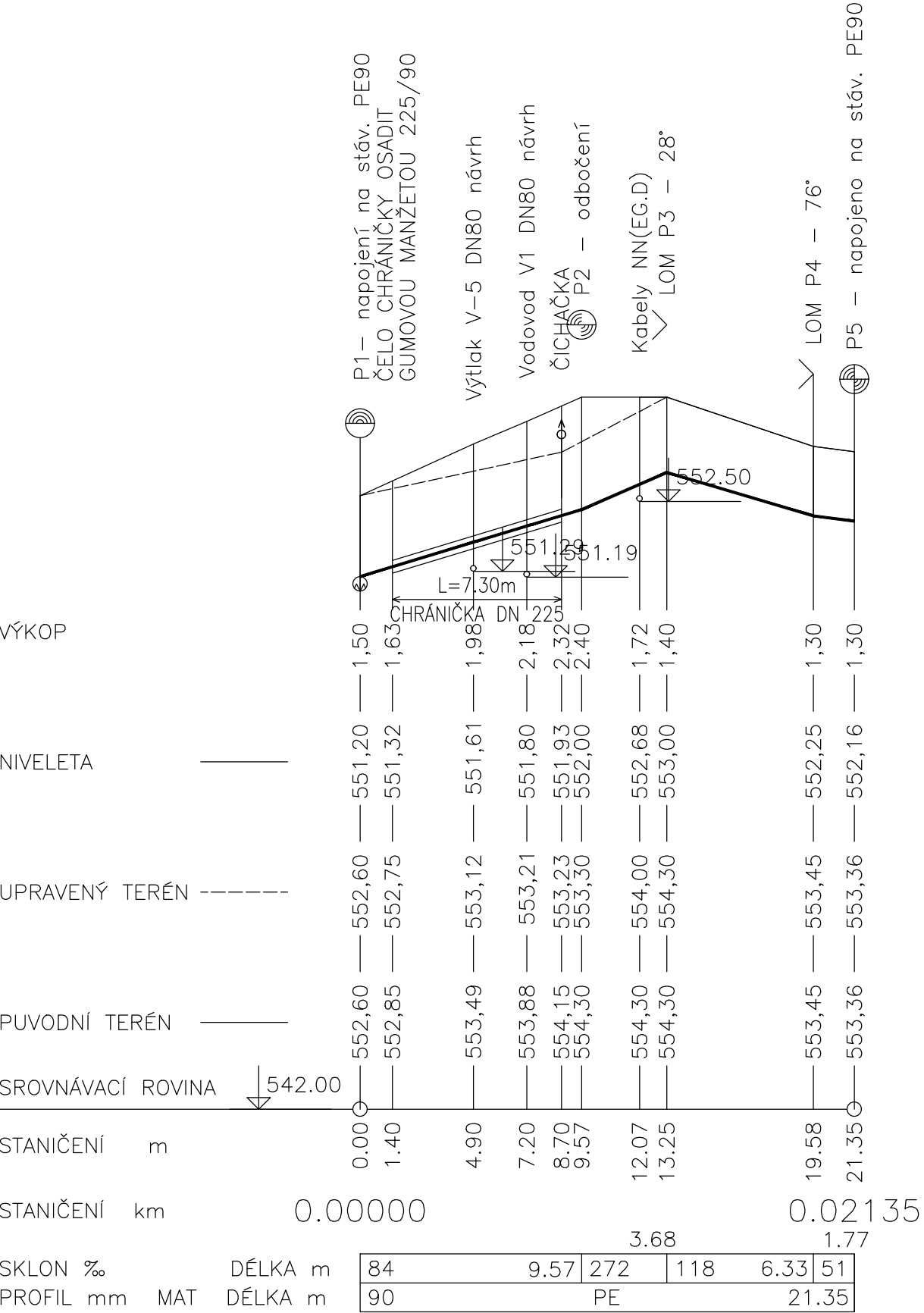


PŘELOŽKA STL PLYNOVODU



M = 1 : 250/100

KATASTRÁLNÍ ÚZEMÍ  
POVRCH

Ořechov u Křižanova
nezpevněný povrch



POZNÁMKA:  
ČELO CHRÁNIČKY OSADIT NA OBOU KONCÍCH GUMOVOU MANŽETOU 225/90.

VYPRACOVAL		ZODP. PROJEKTANT	VED. PROJEKTANT	 vodohospodářský atelier s.r.o., Růženec 54, 644 00 Brno	
Ing. Hamšík		Ing. Coufalová	Ing. Hráček		
					
KRAJ	VYSOČINA	OBEC	OŘECHOV	ARCH.ČÍSLO	25/25
INVESTOR	OBEC OŘECHOV			DATUM	9/25
STAVBA AKCE	<b>OŘECHOV INŽENÝRSKÉ SÍTĚ PRO ZÁSTAVBU RD</b> PŘELOŽKA STL PLYNOVODU (SO 10)			STUPEŇ	DPS
				FORMÁT	2A4
				MĚŘÍTKO	1:250/100
OBJEKT				PŘÍLOHA Č.	PARÉ Č.
OBSAH	PODÉLNÝ PROFIL PŘELOŽKYTL PLYNOVODU			<b>D.10.3</b>	